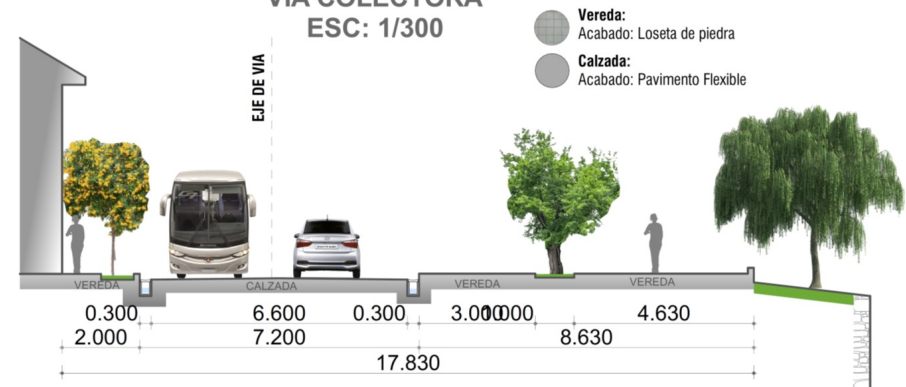



AV LOS FRUTALES


SECCIÓN 5-5
VIA COLECTORA
ESC: 1/300



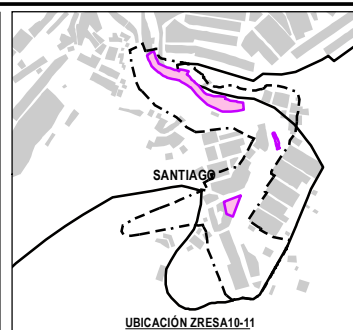

VIA 21
SECCIÓN 20-20
VIA LOCAL
ESC: 1/300



VIA 24
SECCIÓN 19-19
VIA LOCAL
ESC: 1/300



AV LOS FRUTALES
SECCIÓN 8-8
VIA COLECTORA
ESC: 1/300



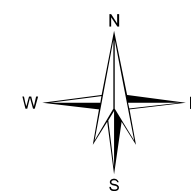
LEYENDA GENERAL

- ZONA DE REGLAMENTACIÓN ESPECIAL
- ÁMBITO DE ESTUDIO
- HABILITACIONES URBANAS
- LOTES OCUPACION ACTUAL
- MANZANAS URBANAS
- BORDE URBANO
- QUEBRADA
- CURVAS DE NIVEL
- FAJA MARGINAL

LEYENDA - JERARQUIA VIAL

- COLECTORA
 - COLECTORA PROPUESTA
 - LOCAL
 - PREFERENTEMENTE PEATONAL
 - PASAJE
- #### ZONIFICACIÓN
- RDMA A-RE RESIDENCIAL DE DENSIDAD MEDIA CON REGLAMENTACION ESPECIAL A
 - RDMA B-RE RESIDENCIAL DE DENSIDAD MEDIA CON REGLAMENTACION ESPECIAL B
 - RP-2 RESIDENCIAL PAISAJISTICA DE BAJA DENSIDAD PDU 2013-2023
 - ZRP-1 ZONA DE RECREACIÓN BARRIAL
 - ZPA ZONA DE PROTECCIÓN AMBIENTAL
 - ZONA DE PROTECCIÓN Y CONSERVACIÓN ECOLÓGICA

ESCALA GRÁFICA



SISTEMA DE COORDENADAS:
WGS 1984 UTM Zone 19S
Projection: Transverse Mercator
Datum: WGS 1984
False Easting: 500,000.0000
False Northing: 10,000,000.0000
Central Meridian: -69.0000
Scale Factor: 0.9996
Latitude Of Origin: 0.0000
Units: Meter

| | | | | | | |
|--|--|--------------------|--|--|-------------|---------------------------|
| | MUNICIPALIDAD PROVINCIAL DE CUSCO | | GERENCIA DE DESARROLLO URBANO Y RURAL | | SGOT | |
| PLAN ESPECIFICO ZRESA10-11 | | | | | | |
| PROYECTO: "MEJORAMIENTO Y RECUPERACIÓN DE LAS CONDICIONES DE HABITABILIDAD URBANA EN 41 ZONAS DE REGLAMENTACIÓN ESPECIAL DE LA PROVINCIA DE CUSCO" | | | | | | |
| ZONA: ZONA DE REGLAMENTACIÓN ESPECIAL | | | | | | |
| MAPA: INFRAESTRUCTURA VIAL: ESTRUCTURA VIAL-SECCIONES DE VIA | | | | | | CÓDIGO: MP-FC 03-B |
| FUENTE: - INEI - PDM 2018-2038 CUSCO - PDU 2013-2023 CUSCO | ELABORADO POR: EQUIPO TÉCNICO PM41ZRE LOS LÍMITES TERRITORIALES EN EL PRESENTE DOCUMENTO SON REFERENCIALES | ESCALA: 1:2,500 | DICIEMBRE - 2020 | | | |